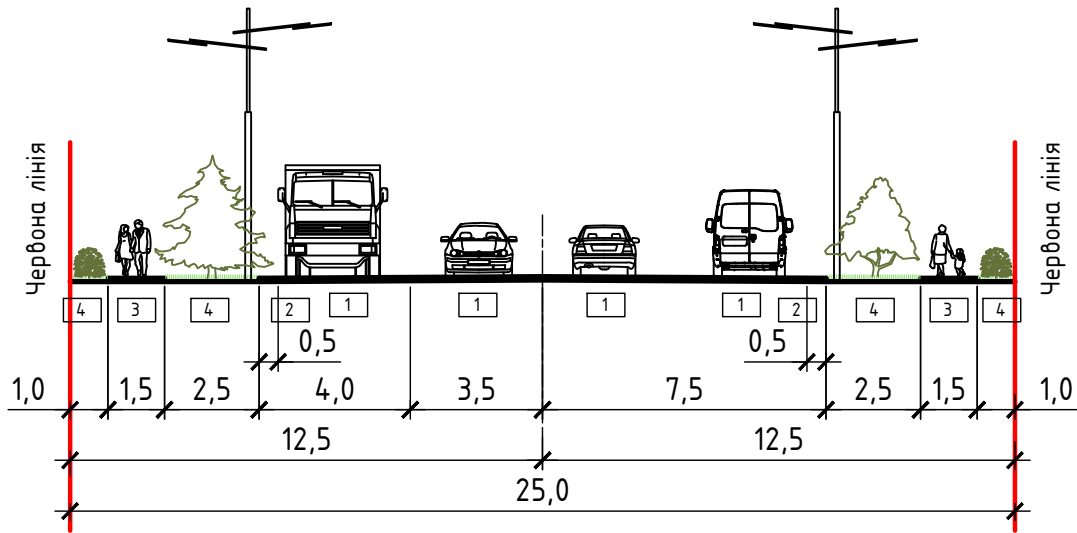


Поперечний профіль №1-1. М 1:200

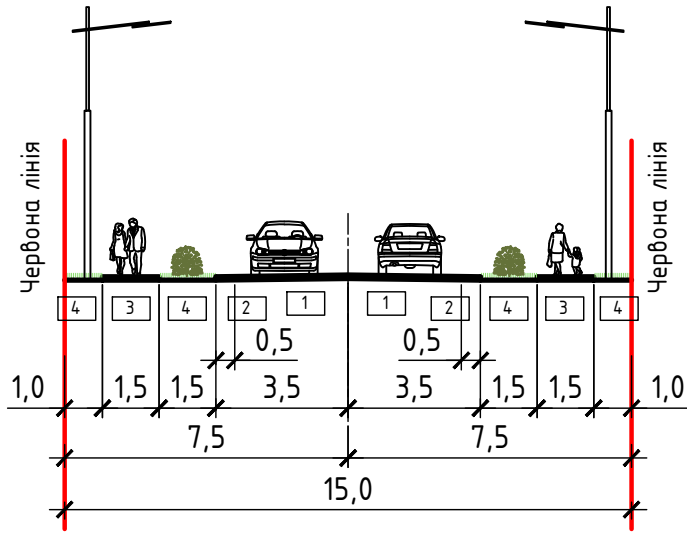
Житлова вулиця (вул. Депутатська)



- 1. Основна проїзна частина
- 2. Смуги безпеки
- 3. Тротуари
- 4. Зелена зона

Поперечний профіль №2-2. М 1:200

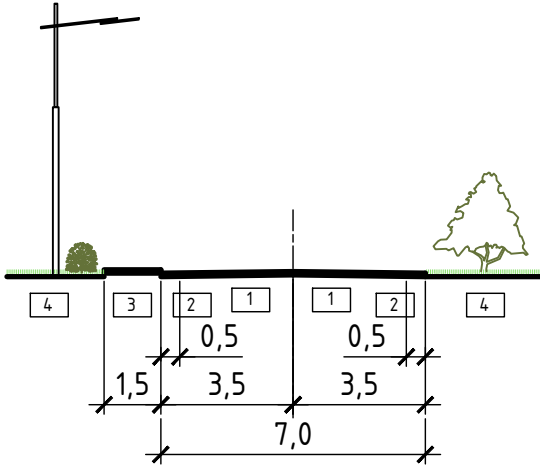
Житлова вулиця (вул. Амосова; вул. Степана Бандери)



- 1. Основна проїзна частина
- 2. Смуги безпеки
- 3. Тротуари
- 4. Зелена зона

Поперечний профіль проїздів. М 1:200

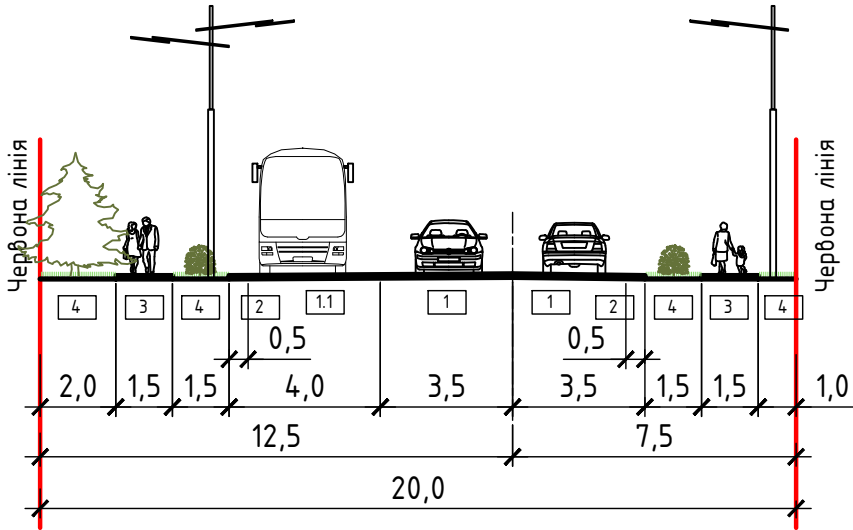
Промислова зона



- 1. Основна проїзна частина
- 2. Смуги безпеки
- 3. Тротуари
- 4. Зелена зона

Поперечний профіль №3-3. М 1:200

Магістральна вулиця районного значення (вул. Амосова; вул. Степана Бандери)



- 1. Основна проїзна частина
- 1.1. Лінія руху приміського, міського автобусу
- 2. Смуги безпеки
- 3. Тротуари
- 4. Зелена зона

						00/00-2022		
						Детальний план території, орієнтовною площею 29,0 га, для розташування виробничих, складських та офісних приміщень індустріального парку в межах вулиць Дорошенка, С. Бандери та Депутатська в м. Буча, Київської області		
Зм.	Кільк.	Стор.	№ док.	Підпис	Дата		Стадія	Аркуш
							ДПТ	7
Г.АП	Муравський					Креслення поперечних профілів вулиць. М 1:200.		
Розробив	Муравський							
Перевірив	Ковальчук							
Н.контр.	Лисецький							